

## RECONSTRUCTION DU PONT DE LA RIVIÈRE CHAMBERRY

dans l'axe de la route 338 entre Vaudreuil-Dorion et Pointe-des-Cascades






- Investissement de l'ordre de 3,7 M\$
- Début des travaux: printemps 2010
- Durée approximative de 24 semaines
- Chemin de détour suggéré par le ministère des Transports: via le rang Saint-Antoine, la route 342 et l'autoroute 20

**FIEZ-VOUS AU CHEMIN DE DÉTOUR SUGGÉRÉ. SIMPLE ET PRÉCIS, POUR ÉVITER LES ENNUIS!**

Consultez le Québec 511 pour mieux planifier vos déplacements.

Visitez le [quebec511.gouv.qc.ca](http://quebec511.gouv.qc.ca) ou composez le 511



	Circulation locale seulement
	Chemin de détour
	Zone des travaux
	Passerelle piétons et piste cyclable
	Théâtre des Cascades